



Atalante

PARTAGEONS L'ESPRIT TREK



NORVÈGE

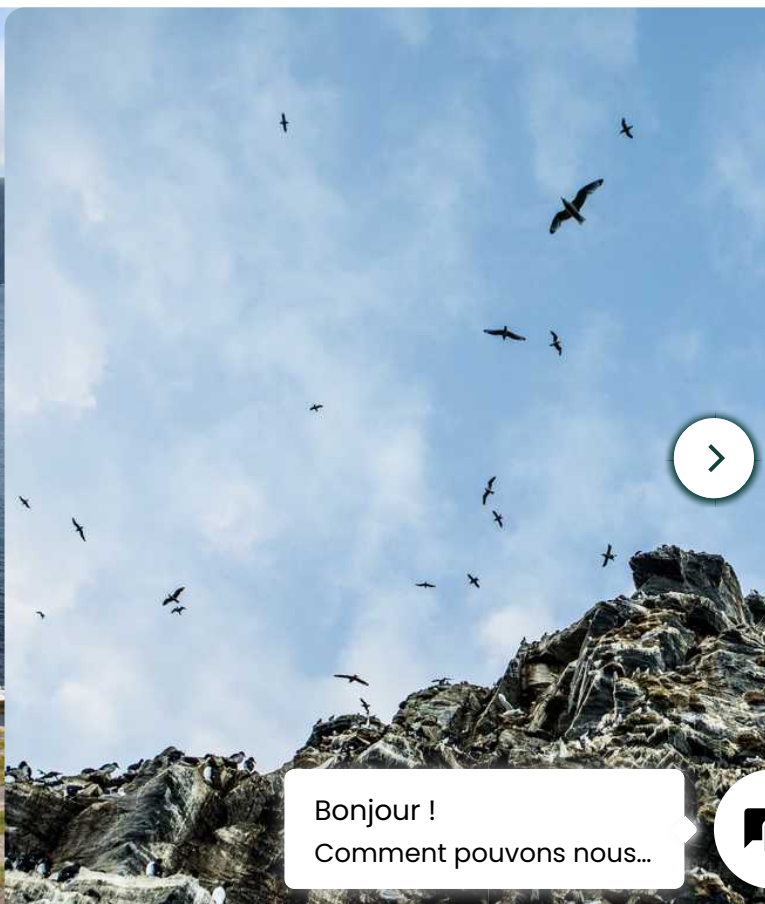
Laponie, Cap Nord et îles Lofoten

★★★★☆ (70 notes)

- La découverte de la Laponie
- La traversée des archipels du Nord
- Les sorties baleines et oiseaux



Réserver ce voyage




Bonjour !
Comment pouvons nous...





Le voyage 

À PARTIR DE **3 699 €** 

 Accueil > Europe > Norvège > Laponie, Cap Nord et îles Lofoten

Ce voyage, dédié aux amoureux des grands espaces, se déroule entièrement au nord du cercle polaire. De la Laponie aux îles Lofoten, éclairées par le soleil de minuit, vous foulez les terres les plus septentrionales de la Scandinavie. Votre pérégrination commence par une traversée des paysages envoutants de la côte norvégienne vers le mythique Cap Nord. Vous prenez ensuite la route de la Laponie continentale pour une immersion dans le territoire du peuple sâme, nomades du grand Nord. Votre chemin vers le sud traverse la taïga et la toundra sauvage pour vous emmener à la rencontre des troupeaux de rennes et de leurs éleveurs. Puis Vous descendrez vers la Suède puis la Finlande afin d'atteindre les massifs des alpes suédoises et de Lyngen, territoires des fjords et des glaciers. Fin de semaine à Tromsø, le Paris du Nord. Votre périple s'achève dans le décor grandiose des archipels du Nord de la Norvège : l'île de Senja, véritable concentré de Norvège, suivi des archipels Vesteralen puis des Lofoten, chaîne alpine spectaculaire où se blottissent de magnifiques villages de pêcheurs colorés encaissés dans les fjords.



DURÉE

15 jours



TYPE

Voyage en petit groupe



NIVEAU



THÉMATIQUE

Bonjour !
Comment pouvons nous...





TAILLE DU GROUPE

5 à 15 pers.



ÉMISSIONS CO₂

1722 kg / pers.



Itinéraire

JOUR 1

Alta

HÉBERGEMENT : HÔTEL | PETIT-DÉJEUNER : LIBRE | DÉJEUNER : LIBRE | DÎNER : LIBRE

Arrivée à l'aéroport d'Alta, porte d'entrée pour la Laponie située sur la côte norvégienne. Installation pour la nuit en ville. Dîner libre en ville.

JOUR 2

Côte du Finnmark vers le Cap Nord

TRANSPORT : 240 KM | MARCHÉ : 2H | DÉNIVELÉ POSITIF : 270 M |
DÉNIVELÉ NÉGATIF : 270 M | HÉBERGEMENT : CHALET

Ce matin, visite optionnelle d'un site inscrit au patrimoine de l'humanité par l'UNESCO. Il rassemble, à Alta, le plus grand ensemble de peintures rupestres d'Europe du Nord. La visite se compose d'un parcours ludique de rocher en rocher d'environ 1h30 et d'un espace muséographique. Transfert dans l'après-midi à travers les superbes paysages côtiers du Finnmark jusqu'à l'île du Cap Nord où vous vous installez pour les deux prochaines nuits dans votre confortable hébergement. Selon votre heure d'arrivée, vous avez la possibilité de partir en safari d'observation d'oiseaux sur le bateau de notre hôte Olaf (en option). En effet, une île au large de Gjesvær abrite d'immenses colonies de macareux, aigles de mer et autres oiseaux marins.

Bonjour !
Comment pouvons nous...



JOUR 3

Ile du Cap Nord

TRANSPORT : 50 KM | MARCHÉ : 7H | DÉNIVELÉ POSITIF : 500 M |
DÉNIVELÉ NÉGATIF : 500 M | HÉBERGEMENT : CHALET

Aujourd'hui ne sera pas un jour comme un autre. Vous marchez jusqu'au Cap Nord, le véritable, celui qui ne s'atteint uniquement qu'à pied, au terme d'une magnifique randonnée qui vous emmène à travers les paysages rocaillieux du Grand Nord jusqu'à l'océan glacial arctique dans la baie de Knivskjellodden.

JOUR 4

Traversée du pays lapon – Karasjok

TRANSPORT : 270 KM | HÉBERGEMENT : CHALET

Route vers le sud en direction de la région de Finnmarksvidda le long du plus long fjord du nord de la Norvège, Pörsangerfjord. Vous quittez la toundra pour pénétrer dans la taïga boréale de la Laponie continentale. Vous rencontrez de nombreux rennes et passez l'après-midi à Karasjok où siège le parlement lapon, pour découvrir les sâmes, éleveurs nomades de Laponie.

JOUR 5

Kautokeino culture et artisanat Sami

TRANSPORT : 250 KM | HÉBERGEMENT : CHALET

Votre parcours vous amène à Kautokeino, centre historique des Sâmes comptant 100 000 rennes pour 3000 habitants. Vous progressez sur la route des aurores boréales pour entrer en territoire finlandais au niveau des "Tunturi", les montagnes arrondies du Nord de la Finlande. Vous profitez de la journée pour découvrir l'artisanat sami. Dans l'après-midi, vous vous installez dans notre chalet en bois en bord de rivière et ceux qui le souhaitent pourront visiter un authentique chenil de chiens de traîneau (en option).

JOUR 6

Le Mont Saana

MARCHÉ : 4H | DÉNIVELÉ POSITIF : 520 M | DÉNIVELÉ NÉGATIF : 520 M |
HÉBERGEMENT : CHALET

Bonjour !

Comment pouvons nous...



Au départ de Kilpsijärvi, vous gravissez aujourd'hui l'un des sommets les plus emblématiques du pays, le mont Sanaa (1029 m) qui domine cette région montagneuse, point de rencontre entre la Finlande, la Suède et la Norvège. Ce lieu sauvage a longtemps été considéré comme sacré par les Samis et demeure, aujourd'hui encore, un lieu de pâture pour les rennes de ces éleveurs nomades du Grand Nord.

JOUR 7

Alpes de Lyngen et glacier de Steindal

TRANSPORT : 170 KM | MARCHE : 5H | DÉNIVELÉ POSITIF : 560 M |
DÉNIVELÉ NÉGATIF : 560 M | HÉBERGEMENT : HÔTEL | DÎNER : LIBRE

Court transfert vers les côtes norvégiennes jusqu'aux Alpes de Lyngen et leur subtil décor mêlant paysages de haute montagne et fjords effilés. Vous irez randonner dans la superbe vallée de Elevenes entre rivière et cascade jusqu'au glacier de Steindalbreen qui domine le fjord.

Transfert en fin d'après midi vers Tromsø où vous vous installerez pour les deux prochaines nuits. Repas du soir libre en ville.

JOUR 8

Tromsø

HÉBERGEMENT : HÔTEL | DÉJEUNER : LIBRE | DÎNER : LIBRE

Située à plus de 69°Nord, Tromsø la "Paris du Nord" ; ou encore la "Porte de l'Arctique" ; est une des villes les plus septentrionales du monde, nichée au sein de montagnes et de forêts, entourée de fjords et de glaciers. Son climat rude cache un cœur de ville dynamique, chaleureux et convivial.

Elle recèle de superbes sites : le musée polaire retraçant l'histoire des trappeurs, le funiculaire de Fjellheisen offrant une vue incomparable sur la ville et les massifs environnants, une magnifique cathédrale où ont lieu des concerts quotidiennement, sa propre brasserie, et bien d'autres...

Repas du soir et du midi libre en ville.

JOUR 9

Ile de Senja

Bonjour !
Comment pouvons nous...



TRANSPORT : 250 KM | MARCHE : 3H | DÉNIVELÉ POSITIF : 290 M |
DÉNIVELÉ NÉGATIF : 290 M | HÉBERGEMENT : RORBU / SJØHUS | DÎNER : LIBRE

Vous rejoignez aujourd'hui l'île de Senja, située dans le nord de la Norvège, elle est réputée pour sa nature préservée et ses paysages à couper le souffle. Les fjords qui parsèment la côte nord offrent des vues à couper le souffle avec leurs eaux profondes et leurs falaises majestueuses. La région est également parsemée de tourbières au sud, créant un contraste saisissant avec les fjords du nord.

La randonnée sur les hauteurs de Hamn offre une perspective incroyable sur les fjords et les îlots environnants. Les variations de lumière tout au long de la journée, en particulier lors du coucher du soleil, peignent le paysage d'une palette de couleurs envoûtantes, créant des jeux d'ombres et de reflets sur les eaux calmes.

Vous passez une nuit sur l'île de Senja . Entre les montagnes et les fjords, l'ambiance tranquille et préservée de l'île invite à la contemplation et à la relaxation.

JOUR 10 **Andenes**

Bonjour !
Comment pouvons nous...



MARCHE : 3H | DÉNIVELÉ POSITIF : 360 M | DÉNIVELÉ NÉGATIF : 360 M |
HÉBERGEMENT : RORBU / SJØHUS

Vous prenez ce matin le traversier pour rejoindre Andenes et les îles Vesteralen.

La visite (optionnelle, environ 120 euros) du centre des cétacés et une sortie en mer à la journée avec des scientifiques, elle vous offre la possibilité d'aller observer, avec une très grande chance de succès, les fameuses baleines à bosses, cachalots, baleines pilotes, petits rorquals, orques et dauphins qui peuplent cette partie de la mer de Norvège, pour une journée inoubliable et magique.

Ceux souhaitant rester sur terre se verront proposer une très belle randonnée sur les hauteurs de Bleik. Sa plage de sable nous donne un bel aperçu du caractère sauvage des îles Vesteralen.

*Pour les départs de septembre le safari baleine à Andenes n'est pas possible. Une randonnée sera proposée à la place.

JOUR 11

Traversée des Vesterålen et entrée sur les îles Lofoten

TRANSPORT : 210 KM | HÉBERGEMENT : CHALET

Vous continuez votre traversée des Vesteralen, par route et par mer, en empruntant la route classée du Kaiser, entre fjords et montagnes découpées. Vous ferez escale à Sortland, berceau de l'élevage du saumon norvégien. En option, vous visiterez une ferme aquacole, qui vous permettra de découvrir d'une manière unique la production de saumon en Norvège. En fin de journée, vous entrez définitivement dans les mythiques îles Lofoten et vous vous installez dans votre hébergement pour la nuit, à proximité du chef lieu des Lofoten, Svolvær.

JOUR 12

Musée viking et visite de Nusfjord

TRANSPORT : 100 KM | MARCHE : 2H | DÉNIVELÉ POSITIF : 150 M |
DÉNIVELÉ NÉGATIF : 150 M | HÉBERGEMENT : RORBU / SJØHUS

Aujourd'hui, possibilité de visiter le musée Viking

Bonjour !

Comment pouvons nous...



reconstitue, à taille réelle, la maison d'un chef viking qui régnait dans les Lofoten jusqu'en 950 de notre ère. À travers une visite guidée, vous y découvrirez le mode de vie de ce peuple légendaire. En après-midi, randonnée sur le bord de la mer de Norvège, le long du chemin côtier qui relie Aukland à Uttakleiv. Deux plages qui pourraient vous faire oublier la latitude où nous nous trouvons et vous inviter à la baignade.

En fin de journée, vous faites escale par le village de Nusfjord pour en découvrir les maisonnettes typiques, logement traditionnel des pêcheurs de la région stratégiquement installés sur le port.

Vous Vous installez ensuite pour deux nuits dans le sud des Lofoten.

JOUR 13

Plage de Kvalvika

MARCHE : 3H | DÉNIVELÉ POSITIF : 300 M | DÉNIVELÉ NÉGATIF : 300 M |
HÉBERGEMENT : RORBU / SJØHUS

Vous partez pour une randonnée dans la lande sur les hauteurs du petit village de Fredvang. Une régulière ascension vous mène au sommet du Torsfjordtinden d'où vous aurez une vue imprenable sur la célèbre plage de Kvalvika, qui est sans doute la randonnée la plus populaire des îles Lofoten. La géométrie de la plage, la couleur de l'eau et les falaises de granit noir qui l'entourent ne vous laisseront pas indifférent. Si le cœur vous en dit vous pourrez descendre jusqu'à la plage pour sentir le sable fin sous vos pieds et éventuellement profiter d'une baignade revigorante dans l'océan !

Retour au village de Fredvang et dernière nuit en Sjøhus.

JOUR 14

Villages de Å et de Reine.

MARCHE : 3H | DÉNIVELÉ POSITIF : 250 M | DÉNIVELÉ NÉGATIF : 250 M |
HÉBERGEMENT : AUBERGE | DÎNER : LIBRE

Sur la route du sud des Lofoten se trouve Reine, la Venise des Lofoten. Vous y ferez escale et profiterez de faire quelques clichés du splendide Reinefjord.

Le village de Å se trouve à l'extrémité de la route, vous visiterez son petit musée de la morue (en option, 5 euros). Plus au sud, l'île n'est accessible que par bateau tant le relief est montagneux. Au départ du village pour effectuer une jolie randonnée autour du lac

Bonjour !
Comment pouvons nous...



Vous finissez la journée par une visite de ce village de pêcheurs typique avant de prendre le ferry qui vous ramène sur le continent.

Repas libre à Bodø.

JOUR 15

Vol vers Paris

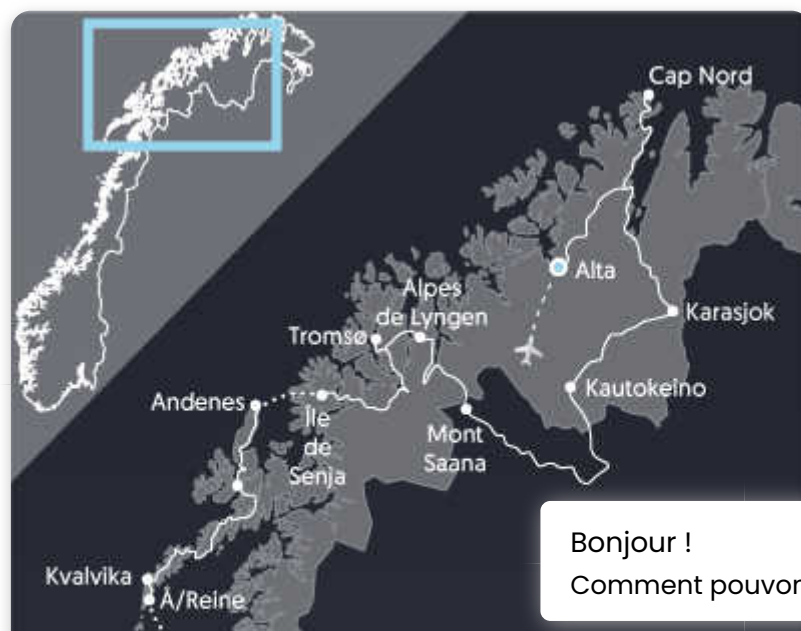
DÉJEUNER : LIBRE | DÎNER : LIBRE

En fonction de vos horaires de vol, visite libre de Bodø et retour en France.

Remarque itinéraire :

L'itinéraire, les distances et les temps de marche sont donnés à titre indicatif. Ils peuvent être modifiés en fonction de l'état des routes, des conditions météo et du rythme du groupe. Dans ce cas notre expérience du terrain nous conduira à choisir la meilleure solution.

Les séjours de juin permettent l'observation du soleil de minuit et les séjours de fin août et septembre peuvent permettre l'observation des aurores boréales et des magnifiques couleurs de l'automne qui égayent les paysages du nord de la Scandinavie. Avec un peu de chance, chaque nuit dégagée peut donner lieu au magnifique et extraordinaire spectacle des aurores boréales.





CONTACTEZ-NOUS

Silène

Responsable agence Chambéry



Demandez un devis

À NOTER

Les participants ne souhaitant pas réaliser les activités optionnelles au cours du séjour se verront proposer une randonnée d'une durée à peu près équivalente à la durée de l'activité.

66°Nord est membre du groupe Altaï, réseau d'agences locales nature et aventure implanté dans 30 pays.

Afin de vous offrir un plus grand nombre de départs garantis, ce voyage est proposé par d'autres entreprises du groupe Altaï : Atalante le spécialiste du trek.

Ce programme peut accueillir des participants qui n'effectuent que la première ou la seconde semaine du séjour. En effet, nous effectuons parfois des regroupements de circuits dont les semaines sont identiques afin de rassembler un nombre suffisant de participants. Cependant, il est également possible que ces circuits aient lieu séparément et que les deux groupes fonctionnent de manière indépendante lorsqu'il y a suffisamment de participants sur chaque groupe.

Ce séjour peut s'effectuer dans le sens Alta-Bodø ou dans le sens Bodø-Alta. Cela ne change en rien le déroulé du voyage et les activités / visites effectuées.

Sens des départs pour 2025 :

Bodø Alta : départs du 25/05; 22/06; 20/07; 17/08.

Alta Bodø : départs du 08/06; 06/07; 17/08; 31/08.

Les départs à partir du 31/08 seront modifiés en raison de la saisonnalité.

Le safari baleine en option ne pourra pas avoir lieu, mais vous pourrez aller à la recherche de

Senja : le Husfjellet. De plus, la visite de la ferme aux saumons n'est pas incluse dans le prix.

Bonjour !

Comment pouvons nous...



Elle sera également remplacée par une randonnée.

Les départs de septembre offrent de grandes chances d'observer les aurores boréales en soirée, et les magnifiques couleurs automnales.



Dates & prix

DU	AU	PRIX	ÉTAT	INTÉRESSÉ(E) ?
DIM. 25/05/2025	DIM. 08/06/2025	3 899 €	Confirmé 10 inscrits ↓	Je suis intéressé(e)
DIM. 08/06/2025	DIM. 22/06/2025	3 799 €	Confirmé 5 inscrits et 1 intéressé(e) ↓	Je suis intéressé(e)
DIM. 22/06/2025	DIM. 06/07/2025	3 999 €	Confirmé 9 inscrits et 1 intéressé(e) ↓	Je suis intéressé(e)
DIM. 06/07/2025	DIM. 20/07/2025	4 214 €	Confirmé 6 inscrits et 3 intéressé(e)s ↓	Je suis intéressé(e)
DIM. 20/07/2025	DIM. 03/08/2025	3 899 €	C 4 in int	Je suis intéressé(e)

Bonjour !
Comment pouvons nous...

DU	AU	PRIX	ÉTAT	INTÉRESSÉ(E) ?
			↓	
DIM. 03/08/2025	DIM. 17/08/2025	4 074 €	Confirmé 4 inscrits ↓	 Je suis intéressé(e)

Voir les autres dates ↓

Le nombre de participants peut être inférieur au nombre minimum indiqué ci-dessus.

Vous ne trouvez pas la date qui vous correspond ?

Contactez-nous 

 04 81 68 55 60

✓ *Le prix comprend*

✗ *Le prix ne comprend pas*

Bonjour !
Comment pouvons nous...





Assurances au choix



Vol inclus



Options



Fiche technique

Télécharger la fiche technique 



Détail du voyage



Equipement



Formalités & santé



Tourism

Niveau

Ce voyage en Norvège est accessible au plus grand nombre . Randonnées de 1h à 6h de marche avec des dénivelés excédant rarement 400 mètres et entrecoupées de trajets en véhicule.

Pas de difficulté technique. Cependant, la météo norvégienne est parfois capricieuse ;

Lire la suite ↓



Encadrement

Installée dans les Iles Lofoten depuis de nombreuses années, notre agence vous garantit une expérience de voyage actif réussie, grâce à nos guides et à nos infrastructures logistiques. Pendant votre voyage, vous êtes accompagné par nos guides de trek, mobilisés à 100% pour vous faire découvrir des endroits insolites en pleine nature.



Les avis de nos voyageurs

	Michele	Sylvie	Julien	Nathalie	
	Voyage e 04/08/202	Voyage e 04/08/202	Voyage e 21/07/202	Voyage e 17/09/202	
	Les îles et le Cap	Des Lofoten	Cap Nord	Paysan	
	« Un ma partie de ! Avec un par le no explicati et par le paysage fjords, la montagi vertigine la mer a avec un	« Ce voy une pale paysage randonn nécessit une bon objectifs toutes d joie sur u guide Th cap Nor pour me puisque	« Voyag 2 semai guide, a première belles ra semaine réussite sublimé favorabl minuit" il	« Notre juste pc proposi ses con blague météo t semain parfaits dernier agacée septem proposé une pro	

Bonjour !
Comment pouvons nous...





Vous aimerez

Bonjour !
Comment pouvons nous...





[Remonter en haut de page ↑](#)

BESOIN DE CONSEILS ?

Un projet de voyage, une question ?

Contactez nos experts 

 04 81 68 55 60

Bonjour !
Comment pouvons nous...





Aide

Contactez-nous

Demande de devis

Centre d'aide

Préparer son voyage

Nos agences

Nos assurances voyage

Nos voyages

Voyages en petit groupe

Voyages en famille

Voyages sur mesure

Voyages en liberté

Niveaux

Atalante

Qui sommes-nous ?

Notre équipe

Tourisme responsable

Le groupe Altaï

Recrutement

Espace partenariat

Espace presse

Bonjour !
Comment pouvons nous...





Plongez dans l'univers du voyage d'aventure !

Retrouvez chaque semaine nos actualités, coups de cœur, reportages et inspirations pour vos prochains voyages.

Je m'inscris à la newsletter

En savoir plus sur notre politique de confidentialité des données personnelles

Nos certifications



Nos récompenses

Bonjour !
Comment pouvons nous...





Atalante est une marque du groupe Altaï, un réseau d'agences locales nature & aventure francophones implantées dans plus de 30 pays à travers le monde.

En savoir +

[Mentions légales](#)

[Conditions de vente](#)

[Politique en matière de confidentialité](#)

[Politique de cookies](#)

Bonjour !
Comment pouvons nous...

