

« Les souvenirs d'un homme constituent sa propre bibliothèque. »

Aldous Huxley

Changement de décor aux Philippines : fini les plages et l'eau turquoise, direction les montagnes du nord de l'île de *Luzon* ! Les rizières en terrasses sont un autre symbole du pays, classées au Patrimoine Mondial de l'UNESCO et surnommées la « 8ème merveille du monde ».

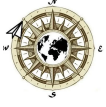
Je quitte l'île de *Palawan* en avion de nouveau pour me rendre à *Manille*, la capitale. Je ne m'y attarde pas et prends un bus de nuit le même jour. 7 heures d'attente au terminal de bus... Mais je me voyais mal visiter la ville avec mon gros sac sous la chaleur !

Durant cette longue attente, j'ai rencontré *Syrielle*, une française en vacances aux Philippines. D'ailleurs, il n'y a que des français qui vont à *Banaue* ! C'est assez incroyable car c'est un endroit mondialement connu pourtant.

Bonne pioche

J'arrive dans ce gros village au petit matin. Sur conseils d'autres voyageurs, je me loge au *Querencia Hotel*, le meilleur rapport qualité / prix que j'ai trouvé aux Philippines, avec une gérante adorable. Pour 250 pesos (soit moins 4 euros), j'ai ma chambre et salle de bain privée avec grand lit double (et 4 oreillers) !

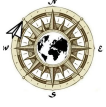
Évidemment, pour ce prix là, il n'y a pas la belle vue sur les rizières. Du balcon, on voit le marché et l'activité qui s'y déroule comme le chargement de cochons vivant sur le toit de *jeepney* (des énormes jeep servant de transport public).



Ça vaut son pesant d'or

Il fait beau en ce premier jour et on décide avec Syrielle d'en profiter. Le temps est assez instable ici et il peut pleuvoir plusieurs jours d'affilés parfois.

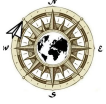
Malgré la fatigue, on fait une rando de 10km pour se rendre à différents points de vue. C'est la **f**ine saison pour visiter la région d'*Ifuago*, puisque les rizières sont bien vertes. Et quand je dis vert, c'est vraiment un vert éclatant ! Ce paysage est tellement incroyable qu'il apparaît sur les billets de 20 pesos.



Ces sont les rizières les plus vieilles au monde, datant de plus de 2 000 ans. Les tribus *Ifuago* (signifiant « gens de la montagne ») les entretiennent depuis toujours grâce à un savoir-faire ancestral et un système d'irrigation des plus ingénieux. Toute l'eau de la forêt tropicale d'altitude est acheminée via des canaux qui serpentent sur les montagnes de la Cordillère des Philippines.



Pilote en bois



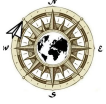
en fait uniquement en descente. Je n'ai pas insisté car je suis sûr que j'aurai fini par terre !



f s choses sérieuses commencent

Le lendemain, place au vrai trek de 2 jours. On part avec un guide local, Kenneth, âgé de 42 ans mais paraissant mon âge ! Il est né dans un petit village à côté de *Banaue*. Il a travaillé dans les rizières quand il était plus jeune, puis est parti à *Manille* pour être agent de sécurité avant de revenir sur sa terre natale pour devenir guide.





les points de vue de la veille. Même si on les a déjà vu, on ne s'en lasse pas !

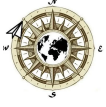
Les deux premières heures de marche se font à travers la forêt où vivent de nombreuses espèces d'animaux. On y trouve des serpents plus ou moins sympas comme des pythons ou des cobras, mais impossible à voir.



f

On arrive au minuscule village de *Pula* pour le déjeuner. Il y a une dizaine de maisons surplombant une rivière où des enfants se baignent et s'amuse. D'autres randonneurs arrivent, uniquement des français !

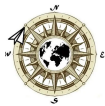
Les paysages de rizières commencent juste après ce village.




On emprunte un chemin qui passe à travers celles-ci. Ce n'est pas vraiment un sentier mais **f**ût le rebord des terrasses. C'est parfois un peu étroit pour marcher et c'est dur de regarder ses pieds alors que le paysage est si beau !



Malheureusement, on apprendra qu'une française a fait une mauvaise chute. Elle a atterri sur une terrasse 2 mètres plus bas, en tombant sur le dos. Elle a été évacuée à l'hôpital mais de très grave apparemment.



évidemment, mais une partie est aussi exportée via une coopérative.



f s gardiens du village : coqs ou Jéovah ?

Cambulo a conservé quelques maisons traditionnelles, contrairement à *Banaue* où le béton est de rigueur désormais. 200 personnes vivent ici, et autant de coqs je pense ! Il y a une petite église, un terrain de basket-ball, et une salle des témoins de *Jéovah*..! Aucune route n'y parvient, le sentier qu'on a emprunté étant le seul moyen de se rendre au village.

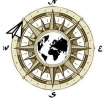
On arrive en milieu d'après-midi ce qui nous laisse le temps d'aller se baigner dans la rivière. On loge dans une auberge avec les autres randonneurs rencontrés le midi. Très bonne ambiance autour de la table où on mange tous ensemble.

2ème jour du trek : Cambulo - Batad - Banga'an - Banaue

Comme il fallait s'y attendre, je suis réveillé à 5h30 à cause des coqs. Ça me donne envie de manger du poulet matin, midi et soir pour les exterminer !

On commence à marcher à 8h30 et il fait déjà chaud. Mais on ne va pas se plaindre, on est chanceux d'avoir une météo si parfaite !

Le chemin monte et descend pendant 2 heures jusqu'à *Batad*, un village très connu dans la région. Il est totalement entouré de rizières.



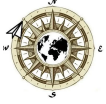
Ce sont les plus belles rizières que j'ai vu en Asie, ça ne fait aucun doute. Même celles du Viêt Nam ne peuvent rivaliser ! Il y en a partout, jusqu'en haut des montagnes. D'ailleurs, si on mettait toutes les rizières de la région les unes à la suite des autres, elles feraient 20 000 km de long !

f



Un modèle de développement durable

Ce qui m'impressionne le plus est la vieillesse de ces terrasses : 2 000 ans ! L'agriculture est bio ; aucun produit chimique n'est utilisé. Donc après 2 millénaires d'utilisation, la terre est encore fertile et en bon état. Ajouté à cela un bon système pour répartir les gains entre les familles et on obtient l'exemple parfait de développement durable. Que ceux qui ne croient pas en la possibilité de nourrir des millions de personnes en respectant la Terre viennent...



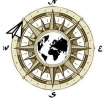
vers les villes. Les autorités espèrent que l'inscription à l'UNESCO va permettre de débloquer des fonds et de relancer ce travail de la terre. Il est primordial de ne pas perdre le savoir-faire pour conserver en bon état les rizières. Sinon, les locaux perdront leur ressource alimentaire principale mais aussi les bénéfices liés au tourisme.



f

On descend toutes ces terrasses pour aller se rafraîchir à une cascade et manger. Ça fait du bien mais le problème est que l'on doit remonter tous ces escaliers ensuite. On perd plusieurs litres d'eau !

On profite une dernière fois de cette vue magique sur *Batad* avant de rejoindre la route.

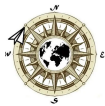


Fin du trek en tricycle

Un tricycle nous attend pour aller à *Banga-An*, le village où vit notre guide. Il est niché au fond d'une vallée et devinez quoi ? Oui oui, il est aussi entouré de rizières en terrasses ! On pourrait penser que ça fait tout de même beaucoup de « rizières » mais on reste toujours

fressionné de les voir.





Syrielle prend un bus de nuit le soir-même. J'aime tellement cet endroit que je vais rester 2 jours de plus !

Après une bonne nuit de sommeil, je me balade le lendemain dans les environs de *Banaue*. Il y a des chemins un peu partout et vu que je n'ai pas de carte ou de guide, je fais attention de ne pas trop m'éloigner non plus. Je n'ai pas fait une longue rando car les mollets tiraient un peu tout de même.

Des croyances qui perdurent

L'après-midi, je rencontre un guide dans un petit resto avec qui j'ai parlé pendant 2 heures. Il est très intéressant et passionné par la culture et les traditions de sa région, très différente du reste des Philippines. Un exemple tout bête : c'est la seule province où les gens mâchent le bétel (le tabac mélangé à des épices et herbes qu'on retrouve aussi au [Népal](#), au [Myanmar](#), en Inde...). Également, plusieurs dialectes sont encore parlés par les ethnies peuplant ces montagnes.

Les croyances sont différentes du fait de l'Histoire également. Les colons espagnols n'ont **f**ais réussi à contrôler cette région et donc à y imposer le christianisme. Il a fallu attendre l'envoi de missionnaires US après la seconde guerre mondiale pour que les premières églises soient construites. Mais les locaux n'ont pas oublié leur croyance d'origine, basée sur les esprits et la Terre-Mère. Ça me rappelle fortement les croyances andines d'[Équateur](#), du [Pérou](#) ou de la [Bolivie](#) où les gens ont mélangé la religion chrétienne avec les croyances incas (Terre-Mère, le soleil, la lune...).

Chamanisme inatteignable

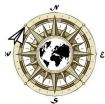
Il y a encore des chamans dans certains villages des montagnes. Malheureusement, mon visa expire dans quelques jours et je dois quitter le pays. J'aurais aimé bénéficier d'un peu plus de temps pour tenter d'en rencontrer un. Ces hommes et leurs connaissances sans limite me fascinent depuis mon expérience en [Amazonie](#).

J'ai voulu louer un scooter pour explorer plus facilement les environs mais je n'ai trouvé qu'une seule personne à *Banaue* pouvant m'en fournir un, à un prix assez délirant. Tant pis !

Mais je dois quitter cet endroit fabuleux le 4 mai au soir pour retourner à [Manille](#).

Ma bibliothèque ineffaçable

Les environs de *Banaue* sont exceptionnels... C'est pour moi un incontournable des



stocker tous ces fabuleux décors de carte postale ? ». C'est une bonne question en effet. Pour avoir la réponse, je me suis amusé à parcourir sur mon blog les noms des articles que j'ai écrit. Le but était de me remémorer ce que j'avais fait, les rencontres, les paysages... La réponse est simple : je me rappelle absolument de tout depuis mon premier voyage qui avait commencé à **Cuba**. Le nom du parc national, le petit village perdu au milieu de nulle part, les paysages, la forme des visages et l'expression des regards... Tous ces détails constituent ma propre bibliothèque, ineffaçable et que je garderai précieusement à vie.

Catégories : **PHILIPPINES**

Étiquettes : **Asie du Sud** **Montagnes** **Trekking & randonnées** **Villages traditionnels**



f

3 commentaires

Ubud et le nord Bali - Du 15/05 au 20/05/2018 - Y a qu'à rêver · 13

décembre 2018 à 11h59

[...] on se rend aux rizières de Tegallalang, les plus connues de Bali. Ça ne vaut pas celles de Banaue aux Philippines, mais c'est tout de même [...]

↩ **RÉPONDRE**

Port Barton : mon paradis de la glande aux Philippines - Y a qu'à rêver ·

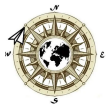
14 décembre 2018 à 13h19

[...] Princessa le 28 avril pour prendre mon avion le 29 au matin en direction de Manille puis bus vers Banaue. Place à des activités plus sportives dans le nord de l'île de [...]

↩ **RÉPONDRE**

Manille - 05/05 et 06/05/2018 - Y a qu'à rêver · 14 décembre 2018 à 13h56

[...] suis arrivé un peu fatigué après un nouveau trajet en bus de nuit depuis Banaue. Comme toujours, il gèle dans le bus avec une clim poussée à fond. Il est indispensable d'



Laisser un commentaire

Ce site utilise Akismet pour réduire les indésirables. [En savoir plus sur comment les données de vos commentaires sont utilisées.](#)

Les derniers articles

Tour du Beaufortain en 6 jours

Tour du Vallaisonnay

Tour du Lauvitel

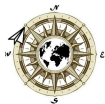
Tour des Lacs des Sept Laux



Le résumé du voyage !

Les pays

Articles similaires



Philippines - Suite et fin

« Aucune carte du monde n'est digne d'un regard si le pays de l'utopie n'y figure pas » Oscar Wilde Autant le dire de suite : j'ai été totalement bluffé par ce pays... Je n'avais entendu que

[Lire la suite...](#)

PHILIPPINES

Manille - 05/05 et 06/05/2018

Dernière étape aux Philippines, à Manille. Cette capitale est monstrueusement grande avec plus de 12 millions d'habitants. Hélas, elle n'offre que peu d'intérêts aux voyageurs... C'est une ville de passage, où personne ne s'y attarde. [Lire la suite...](#)

f

PHILIPPINES

Port Barton - Du 22/04 au 29/04/2018

« Il y a des voyages qui ne se font qu'avec un seul bagage : le cœur. » Audrey Hepburn Après l'agitation de l'hyper touristique El Nido, me voici dans un endroit bien plus calme correspondant mieux à [Lire la suite...](#)

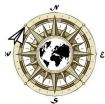
Suivez-moi sur les réseaux sociaux !

Non je déconne...

Abonnez-vous à mon blog par e-mail.

Saisissez votre adresse e-mail pour vous abonner et vous recevrez une notification de chaque nouvel article par e-mail.

Adresse e-mail



Articles récents

TOUR DU BEAUFORTAIN EN 6 JOURS

TOUR DU VALLAISONNAY

TOUR DU LAUVITEL

6 MOIS APRÈS LE RETOUR

ACCUEIL

AMÉRIQUE DU SUD

ASIE CENTRALE

ASIE DU SUD

ASTUCES DE VOYAGE

BILLETS D'AVION

CARTES BANCAIRES

EUROPE

L'ANTI-TOUR DU MONDE

LANGUES ET COMMUNICATION

LIVRES DE VOYAGE

f

MA PLAYLIST DE VOYAGE

MOYEN-ORIENT

PRÉPARATION DE LA MOTO

PROCHAINS VOYAGES ?

RÉSEAUX SOCIAUX ET VOYAGES

TU SAIS QUE TU ES REVENU DE VOYAGE QUAND...

VOYAGE À MOTO 2023

LISTE DES AFFAIRES

POURQUOI VOYAGER ?

ASSURANCES ET SANTÉ

BUDGET PAR PAYS

CONTACT

Hestia | Développé par Themelsle